







# Erreichbarkeit der Reinbachwasserfälle

## Accessibilità Cascade del rio Riva

### Getting to the Reinbach Waterfalls



**Gehzeit ab Start**  
**Tempo di percorrenza dal punto di partenza "Start"**  
 Walking time from the starting point "Start"

<p><b>1. Wasserfall / 1ª cascata / 1<sup>st</sup> waterfall</b></p>  <p><b>20 min</b>  <math>\uparrow</math> 45 hm</p>	<p><b>2. Wasserfall / 2ª cascata / 2<sup>nd</sup> waterfall</b></p>  <p><b>40 min</b>  <math>\uparrow</math> 140 hm</p>
<p><b>3. Wasserfall / 3ª cascata / 3<sup>rd</sup> waterfall</b></p>  <p><b>55 min</b>  <math>\uparrow</math> 170 hm</p>	<p><b>Franz-und-Klara-Kapelle        Cappella di S. Francesco e S.ta Chiara        St. Francis and St. Clare Chapel</b></p>  <p><b>75 min</b>  <math>\uparrow</math> 300 hm</p>





# So erreichen Sie den Startpunkt

## Come raggiungere il punto di partenza

### Getting to the start



Die Reinbachwasserfälle sind mit den öffentlichen Verkehrsmitteln sehr gut erreichbar. Die nächstgelegene Citybus-Haltestelle zum Startpunkt Reinbachwasserfälle ist „Cascade“.

Le Cascate del rio Riva sono facilmente raggiungibili con i mezzi pubblici. La fermata del Citybus più vicina al punto di partenza dell'escursione è "Cascade".

The Reinbach waterfalls are easily accessible by public transport. The nearest citybus stop to the start of the walk to the Reinbach waterfalls is "Cascade".



Busfahrpläne  
Orari degli autobus  
Bus timetables

### Hinweg - Andata - Outward journey

Montag - Samstag Lunedì - sabato Monday - Saturday	Buslinie – Linea autobus – Bus route CITYBUS																				
Busbahnhof Sand in Taufers Autostazione Campo Tures Sand in Taufers bus station	P2 P3	8.47	9.24	9.47	10.24	10.47	11.24	11.47	12.24	12.47	13.24	13.47	14.24	14.47	15.24	15.47	16.24	16.47	17.24	17.47	18.24
Taufers, Schulen Tures, Scuole Taufers, Schools	P1	8.59	9.25	9.59	10.25	10.59	11.25	11.59	12.25	12.59	13.25	13.59	14.25	14.59	15.25	15.59	16.25	16.59	17.25	17.59	18.25
Mühlen, Raika Molini, Raika		-	9.27	-	10.27	-	11.27	-	12.27	-	13.27	-	14.27	-	15.27	-	16.27	-	17.27	-	18.27
Cascade		8.53	9.32	9.53	10.32	10.53	11.32	11.53	12.32	12.53	13.32	13.53	14.32	14.53	15.32	15.53	16.32	16.53	17.32	17.53	18.32

Sonn- und Feiertage Domenica e giorni festivi Sunday and public holidays	Buslinie – Linea autobus – Bus route CITYBUS										
Busbahnhof Sand in Taufers Autostazione Campo Tures Sand in Taufers bus station	P2 P3	8.47	9.54	10.47	11.54	12.47	13.54	14.47	15.54	16.47	17.54
Taufers, Schulen Tures, Scuole Taufers, Schools	P1	8.59	9.55	10.59	11.55	12.59	13.55	14.59	15.55	16.59	17.55
Mühlen, Raika Molini, Raika		-	9.57	-	11.57	-	13.57	-	15.57	-	17.57
Cascade		8.53	10.02	10.53	12.02	12.53	14.02	14.53	16.02	16.53	18.02

### Rückweg - Ritorno - Return

Montag - Samstag Lunedì - sabato Monday - Saturday	Buslinie – Linea autobus – Bus route CITYBUS																				
Cascade		8.53	9.32	9.53	10.32	10.53	11.32	11.53	12.32	12.53	13.32	13.53	14.32	14.53	15.32	15.53	16.32	16.53	17.32	17.53	18.32
Taufers, Schulen Tures, Scuole Taufers, Schools	P1	8.59	-	9.59	-	10.59	-	11.59	-	12.59	-	13.59	-	14.59	-	15.59	-	16.59	-	17.59	-
Mühlen, Raika Molini, Raika		9.01	-	10.01	-	11.01	-	12.01	-	13.01	-	14.01	-	15.01	-	16.01	-	17.01	-	18.01	-
Busbahnhof Sand in Taufers Autostazione Campo Tures Sand in Taufers bus station	P2 P3	9.13	9.38	10.13	10.38	11.13	11.38	12.13	12.38	13.13	13.38	14.13	14.38	15.13	15.38	16.13	16.38	17.13	17.38	18.13	18.38
Umsteigen auf die 450 bis Haltestelle „Taufers, Pfarre“ Cambio per la linea 450 sino alla fermata "Tures, Parrocchia" Change to the 450 to the „Taufers, Pfarre (Parish)" stop			×		×		×		×		×		×		×		×		×		×
Taufers, Schulen Tures, Scuole Taufers, Schools	P1		9.42		10.42		11.42		12.42		13.42		14.42		15.42		16.42		17.42		18.42

Sonn- und Feiertage Domenica e giorni festivi Sunday and public holidays	Buslinie – Linea autobus – Bus route CITYBUS										
Cascade		8.53	10.02	10.53	12.02	12.53	14.02	14.53	16.02	16.53	18.02
Taufers, Schulen Tures, Scuole Taufers, Schools	P1	8.59	-	10.59	12.59	14.59	16.59				
Mühlen, Raika Molini, Raika		9.03	-	11.03	-	13.03	-	15.03	-	17.03	-
Busbahnhof Sand in Taufers Autostazione Campo Tures Sand in Taufers bus station	P2 P3	9.13	10.08	11.13	12.08	13.13	14.08	15.13	16.08	17.13	18.08
Umsteigen auf die 450 bis Haltestelle „Taufers, Pfarre“ Cambio per la linea 450 sino alla fermata "Tures, Parrocchia" Change to the 450 to the „Taufers, Pfarre (Parish)" stop			×		×		×		×		×
Taufers, Schulen Tures, Scuole Taufers, Schools	P1		10.27		12.27		14.27		16.27		18.27



Zu Fuß entspannt die Reinbachwasserfälle erkunden. Klimaneutral und naturnah.  
A piedi alla scoperta delle Cascate di Riva, nel rispetto dell'ambiente e in armonia con la natura.  
Explore the Reinbach waterfalls on foot. Climate-neutral and in harmony with nature.

#### Zum Startpunkt der Wasserfälle

Ab Parkplatz P1 Taufers, Schulen → 30 Min.  
Ab Sand in Taufers Ortszentrum → 30 Min.  
Ab Mühlen in Taufers Ortszentrum → 40 Min.  
Ab Kematen Ortszentrum → 20 Min.  
Ab Cascade → 15 Min.

#### Al punto di partenza dell'escursione

Dal Parcheggio P1 Tures, Scuole → 30 min.  
Da Campo Tures centro → 30 min.  
Da Molini di Tures centro → 40 min.  
Da Caminata centro → 20 min.  
Da Cascade → 15 min.

#### To the start of the waterfall walk

From P1 car park at Taufers Schools → 30 min.  
From Sand in Taufers centre → 30 min.  
From Mühlen in Taufers centre → 40 min.  
From Kematen centre → 20 min.  
From Cascade → 15 min.



Der Start der Reinbachwasserfälle ist über die Feld- und Fahrradwege gut erreichbar.  
Il punto di partenza dell'escursione è comodamente raggiungibile lungo ciclabili e strade campestri.  
The start of the walk to the Reinbach waterfalls can be accessed easily via the field tracks and cycle paths.

#### Zum Startpunkt der Wasserfälle

Ab Sand in Taufers Ortszentrum → 1,5 km  
Ab Mühlen in Taufers Ortszentrum → 2 km  
Ab Kematen Ortszentrum → 0,5 km

#### Al punto di partenza dell'escursione

Da Campo Tures centro → 1,5 km  
Da Molini di Tures centro → 2 km  
Da Caminata centro → 0,5 km

#### To the start of the waterfall walk

From Sand in Taufers centre → 1.5 km  
From Mühlen in Taufers centre → 2 km  
From Kematen centre → 0.5 km



Bitte bevorzugen Sie die Anreise mit den öffentlichen Verkehrsmitteln. Falls Sie doch mit dem Auto anreisen, beachten Sie bitte die folgenden Hinweise:  
Vi preghiamo di prediligere i mezzi di trasporto pubblico. Se volete utilizzare l'auto, vi raccomandiamo di tenere presenti le seguenti indicazioni:  
Please use public transport wherever possible. If you have to travel by car, please take note of the following:



**Taufers, Schulen:** Kostenlos · vom Startpunkt Wasserfälle 1,5 km entfernt · ab hier bequemer, direkter Citybus-Anschluss  
**Tures, Scuole:** gratuito · 1,5 km dal punto di partenza dell'escursione · comodo collegamento diretto con il Citybus  
**Taufers, schools:** free · 1.5 km from the waterfall walk start · from here there is a convenient, direct citybus connection



**Tiefgarage Busbahnhof:** Kostenpflichtig · limitiert · vom Startpunkt Wasserfälle 1,5 km entfernt  
**Parcheggio autostazione:** a pagamento · posti limitati · 1,5 km dal punto di partenza dell'escursione  
**Bus station car park:** pay and display · limited · 1.5 km from the waterfall walk start



**Tiefgarage Festpavillon:** Parkscheibenpflicht maximal 3 Stunden · limitiert · vom Startpunkt Wasserfälle 1,5 km entfernt  
**Parcheggio padiglione:** disco orario max. 3 ore · posti limitati · 1,5 km dal punto di partenza dell'escursione  
**Pavilion car park:** parking disc required · maximum 3 hours · limited · 1.5 km from the waterfall walk start



**Startpunkt Wasserfälle:** Kostenpflichtig · sehr limitiert · **gewöhnlich zwischen 10-15 Uhr voll belegt**  
**Punto di partenza dell'escursione:** a pagamento · posti molto limitati · **solitamente al completo tra le 10 e le 15**  
**Waterfall walk start:** pay and display · very limited · **usually full 10am-3pm**



Sand in Taufers Tourismus Information  
Associazione Turistica Campo Tures  
Tel. +39 0474 678076  
info@taufers.com  
www.ahrntal.com

