







Erreichbarkeit der Reinbachwasserfälle

Accessibilità Cascade del rio Riva

Getting to the Reinbach Waterfalls



Gehzeit ab Start
Tempo di percorrenza dal punto di partenza "Start"
 Walking time from the starting point "Start"

1. Wasserfall / 1ª cascata / 1st waterfall  20 min ↑ 45 hm	2. Wasserfall / 2ª cascata / 2nd waterfall  40 min ↑ 140 hm
3. Wasserfall / 3ª cascata / 3rd waterfall  55 min ↑ 170 hm	Franz-und-Klara-Kapelle Cappella di S. Francesco e S.ta Chiara St. Francis and St. Clare Chapel  75 min ↑ 300 hm



Accessibilità Cascate del rio Riva

Come raggiungere il punto di partenza



Le Cascate del rio Riva sono facilmente raggiungibili con i mezzi pubblici.
La fermata del Citybus più vicina al punto di partenza dell'escursione è "Cascade";
da qui 15 minuti a piedi fino al punto di partenza del sentiero cascate



Orari degli autobus

Andata

CITYBUS	Orario valido a giugno, luglio e settembre da LUNEDÌ-VENERDÌ Orario valido ad agosto da LUNEDÌ-DOMENICA																			
LINEA AUTOBUS	455	452	455	452	455	452	455	452	455	452	455	452	455	452	455	452	455	452	455	452
Autostazione Campo Tures P2 P3	8.47	9.24	9.47	10.24	10.47	11.24	11.47	12.24	12.47	13.24	13.47	14.24	14.47	15.24	15.47	16.24	16.47	17.24	17.47	18.24
Cascade A da qui 15 min. a piedi fino al punto di partenza cascate	8.53	-	9.53	-	10.53	-	11.53	-	12.53	-	13.53	-	14.53	-	15.53	-	16.53	-	17.53	-
Tures, Scuole P1	8.59	9.25	9.59	10.25	10.59	11.25	11.59	12.25	12.59	13.25	13.59	14.25	14.59	15.25	15.59	16.25	16.59	17.25	17.59	18.25
Molini, Raika	9.03	9.27	10.03	10.27	11.03	11.27	12.03	12.27	13.03	13.27	14.03	14.27	15.03	15.27	16.03	16.27	17.03	17.27	18.03	18.27
Bivio Caminata	9.05	9.30	10.05	10.30	11.05	11.30	12.05	12.30	13.05	13.30	14.05	14.30	15.05	15.30	16.05	16.30	17.05	17.30	18.05	18.30
Cascade A da qui 15 min. a piedi fino al punto di partenza cascate	9.08	9.32	10.08	10.32	11.08	11.32	12.08	12.32	13.08	13.32	14.08	14.32	15.08	15.32	16.08	16.32	17.08	17.32	18.08	18.32
Tobl (attraverso autostazione)	-	9.51	-	10.51	-	11.51	-	12.51	-	13.51	-	14.51	-	15.51	-	16.51	-	17.51	-	18.51

CITYBUS	Orario valido a giugno, luglio e settembre per DOMENICA E GIORNI FESTIVI									
LINEA AUTOBUS	455	452	455	452	455	452	455	452	455	452
Autostazione Campo Tures P2 P3	8.47	9.54	10.47	11.54	12.47	13.54	14.47	15.54	16.47	17.54
Cascade A da qui 15 min. a piedi fino al punto di partenza cascate	8.53	-	10.53	-	12.53	-	14.53	-	16.53	-
Tures, Scuole P1	8.59	9.55	10.59	11.55	12.59	13.55	14.59	15.55	16.59	17.55
Molini, Raika	9.03	9.57	11.03	11.57	13.03	13.57	15.03	15.57	17.03	17.57
Bivio Caminata	9.05	10.00	11.05	12.00	13.05	14.00	15.05	16.00	17.05	18.00
Cascade A da qui 15 min. a piedi fino al punto di partenza cascate	9.08	10.02	11.08	12.02	13.08	14.02	15.08	16.02	17.08	18.02
Tobl (attraverso autostazione)	9.21	-	11.21	-	13.21	-	15.21	-	17.21	-

Ritorno

● Fermata autobus direzione Brunico ○ Fermata autobus direzione Campo Tures

CITYBUS	Orario valido a giugno, luglio e settembre da LUNEDÌ-VENERDÌ Orario valido ad agosto da LUNEDÌ-DOMENICA																			
LINEA AUTOBUS	455	452	455	452	455	452	455	452	455	452	455	452	455	452	455	452	455	452	455	452
Cascade	8.53	9.32	9.53	10.32	10.53	11.32	11.53	12.32	12.53	13.32	13.53	14.32	14.53	15.32	15.53	16.32	16.53	17.32	17.53	18.32
Caminata, Bruggghof	8.57	-	9.57	-	10.57	-	11.57	-	12.57	-	13.57	-	14.57	-	15.57	-	16.57	-	17.57	-
Tures, Scuole P1	8.59	-	9.59	-	10.59	-	11.59	-	12.59	-	13.59	-	14.59	-	15.59	-	16.59	-	17.59	-
Molini, Raika	9.03	-	10.03	-	11.03	-	12.03	-	13.03	-	14.03	-	15.03	-	16.03	-	17.03	-	18.03	-
Bivio Caminata	9.05	-	10.05	-	11.05	-	12.05	-	13.05	-	14.05	-	15.05	-	16.05	-	17.05	-	18.05	-
Cascade	9.08	-	10.08	-	11.08	-	12.08	-	13.08	-	14.08	-	15.08	-	16.08	-	17.08	-	18.08	-
Autostazione Campo Tures P2 P3	9.13	9.38	10.13	10.38	11.13	11.38	12.13	12.38	13.13	13.38	14.13	14.38	15.13	15.38	16.13	16.38	17.13	17.38	18.13	18.38
Cambio per la linea 450 sino alla fermata "Tures, Parrocchia" P1		x		x		x		x		x		x		x		x		x		x

CITYBUS	Orario valido a giugno, luglio e settembre per DOMENICA E GIORNI FESTIVI									
LINEA AUTOBUS	455	452	455	452	455	452	455	452	455	452
Cascade	8.53	10.02	10.53	12.02	12.53	14.02	14.53	16.02	16.53	18.02
Caminata, Bruggghof	8.57	-	10.57	-	12.57	-	14.57	-	16.57	-
Tures, Scuole P1	8.59	-	10.59	-	12.59	-	14.59	-	16.59	-
Molini, Raika	9.03	-	11.03	-	13.03	-	15.03	-	17.03	-
Bivio Caminata	9.05	-	11.05	-	13.05	-	15.05	-	17.05	-
Cascade	9.08	-	11.08	-	13.08	-	15.08	-	17.08	-
Autostazione Campo Tures P2 P3	9.13	10.08	11.13	12.08	13.13	14.08	15.13	16.08	17.13	18.08
Cambio per la linea 450 sino alla fermata "Tures, Parrocchia" P1		x		x		x		x		x



A piedi alla scoperta delle Cascate di Riva, nel rispetto dell'ambiente e in armonia con la natura.

Al punto di partenza dell'escursione

- Dal Parcheggio P1 Tures, Scuole → 30 min.
- Da Campo Tures centro → 30 min.
- Da Molini di Tures centro → 40 min.
- Da Caminata centro → 20 min.
- Da Cascade → 15 min.



Il punto di partenza dell'escursione è comodamente raggiungibile lungo ciclabili e strade campestri.

Al punto di partenza dell'escursione

- Da Campo Tures centro → 1,5 km
- Da Molini di Tures centro → 2 km
- Da Caminata centro → 0,5 km



Vi preghiamo di prediligere i mezzi di trasporto pubblico.
Se volete utilizzare l'auto, vi raccomandiamo di tenere presenti le seguenti indicazioni:

- P1** **Tures, Scuole:** gratuito · 1,5 km dal punto di partenza dell'escursione · comodo collegamento diretto con il Citybus
- P2** **Parcheggio autostazione:** a pagamento · posti limitati · 1,5 km dal punto di partenza dell'escursione
- P3** **Parcheggio padiglione:** disco orario max. 3 ore · posti limitati · 1,5 km dal punto di partenza dell'escursione
- P4** **Punto di partenza dell'escursione:** a pagamento · posti molto limitati · **solitamente al completo tra le 10 e le 15**



Associazione Turistica
Campo Tures
Tel. +39 0474 678076
info@taufers.com
www.ahrntal.com

